

**UCHWAŁA NR XI/161/25
RADY MIEJSKIEJ W ŻABNIE
Z DNIA 12 MARCA 2025 R.**

w sprawie wyrażenia zgody na ustanowienie prawa służebności drogowej na nieruchomości oznaczonej jako działka nr 327/2, położona w Sieradzy, stanowiąca własność Gminy Żabno.

Na podstawie art. 18 ust. 2, pkt. 9 lit. "a" ustawy z dnia 8 marca 1990 r. o samorządzie gminnym (tekst jednolity Dz. U. z 2024 r. poz. 1465, z późniejszymi zmianami) oraz art. 13 ust. 1 ustawy z dnia 21 sierpnia 1997 r. o gospodarce nieruchomościami (tekst jednolity Dz. U. z 2024 r., poz. 1145, z późniejszymi zmianami), Rada Miejska w Żabnie uchwala, co następuje:

§ 1. 1. Wyraża się zgodę Burmistrzowi Żabna na odpłatne ustanowienie prawa służebności drogowej o pow. 64 m², na nieruchomości oznaczonej jako działka nr 327/2, położona w Sieradzy, stanowiąca własność Gminy Żabno, ujawniona w KW TR1D/00046068/9, na rzecz każdorazowych właścicieli działki nr 327/3, dla której Sąd Rejonowy w Dąbrowie Tarnowskiej IV Wydział Ksiąg Wieczystych prowadzi księgę wieczystą TR1D/00033719/4.

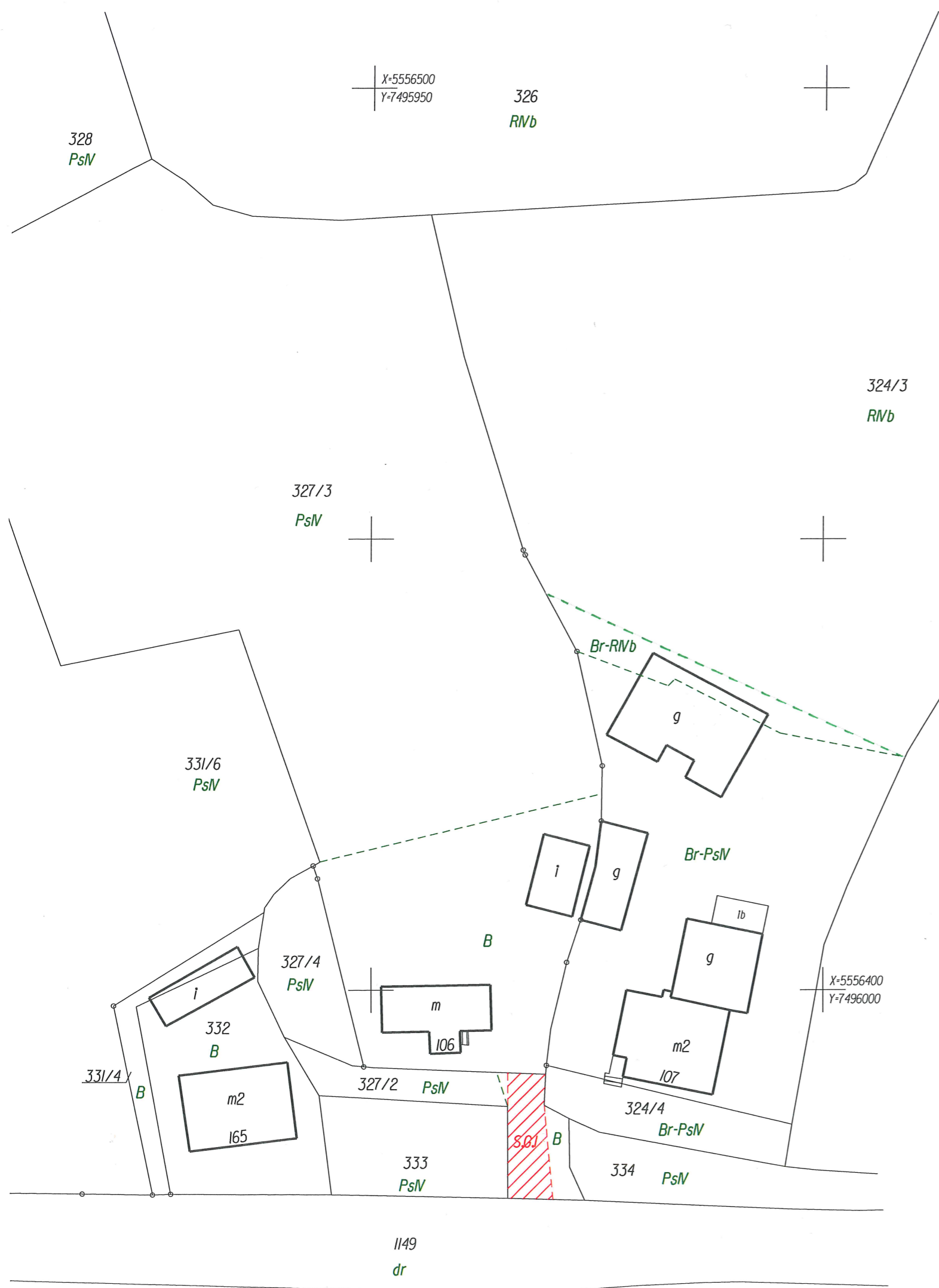
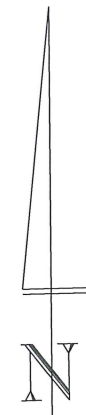
2. Przebieg służebności, o której mowa w ust. 1 został oznaczony na mapie stanowiącej załącznik do niniejszej uchwały kolorem czerwonym, linią przerywaną.

§ 2. Wykonanie uchwały powierza się Burmistrzowi Żabna.

§ 3. Uchwała wchodzi w życie z dniem podjęcia.

Przewodniczący Rady Miejskiej w Żabnie


mgr Krzysztof Wójcik




Poświadczam, że niniejszy dokument został opracowany w wyniku prac, których rezultaty zawiera operat techniczny wpisany do ewidencji materiałów państwowego zasobu geodezyjnego i kartograficznego.	
Nazwa organu prowadzącego państwowy zasób geodezyjny i kartograficzny	Starosta Tarnowski
Identyfikator ewidencyjny operatu technicznego	P.1216.2025.1421
Data przyjęcia operatu technicznego do zasobu	2025-03-03
Imię, nazwisko i podpis osoby reprezentującej organ	Bartosz Borczyk

 Dokument podpisany przez
 Bartosz Borczyk
 Data: 2025.03.03
 10:47:24 CET

LEGENDA:
 numer KW działki 327/2 : TR1D/00046068/9.
 numer KW działki 327/3: TR1D/00033719/4.

 - przebieg służebności grunтовой o powierzchni 0.0061 ha.

 Dokument podpisany przez
 MICHAŁ
 MUCHA
 Data: 2025.02.28
 14:45:46 CET

sekcja nr:	7.127.20.18.3.2	INNA MAPA DO CELÓW PRAWNYCH	ID PRACY:	G GK-II.6640.1587.2025
woj.:	małopolskie		Wykonawca:	KANCELARIA GEODEZYJNA mgr inż. Magdalena Mucha
powiat:	tarnowski		Kierownik prac:	mgr inż. Michał Mucha Nr. Upr. 24081, zakres 1, 2
gmina:	Żabno		skala 1: 500	Tarnów, 28.02.20215
obręb ewidencyjny:	121615_5.0020 Sieradza		działka:	327/2, 327/3